



A propos de ce livre

Ceci est une copie numérique d'un ouvrage conservé depuis des générations dans les rayonnages d'une bibliothèque avant d'être numérisé avec précaution par Google dans le cadre d'un projet visant à permettre aux internautes de découvrir l'ensemble du patrimoine littéraire mondial en ligne.

Ce livre étant relativement ancien, il n'est plus protégé par la loi sur les droits d'auteur et appartient à présent au domaine public. L'expression "appartenir au domaine public" signifie que le livre en question n'a jamais été soumis aux droits d'auteur ou que ses droits légaux sont arrivés à expiration. Les conditions requises pour qu'un livre tombe dans le domaine public peuvent varier d'un pays à l'autre. Les livres libres de droit sont autant de liens avec le passé. Ils sont les témoins de la richesse de notre histoire, de notre patrimoine culturel et de la connaissance humaine et sont trop souvent difficilement accessibles au public.

Les notes de bas de page et autres annotations en marge du texte présentes dans le volume original sont reprises dans ce fichier, comme un souvenir du long chemin parcouru par l'ouvrage depuis la maison d'édition en passant par la bibliothèque pour finalement se retrouver entre vos mains.

Consignes d'utilisation


Google est fier de travailler en partenariat avec des bibliothèques à la numérisation des ouvrages appartenant au domaine public et de les rendre ainsi accessibles à tous. Ces livres sont en effet la propriété de tous et de toutes et nous sommes tout simplement les gardiens de ce patrimoine. Il s'agit toutefois d'un projet coûteux. Par conséquent et en vue de poursuivre la diffusion de ces ressources inépuisables, nous avons pris les dispositions nécessaires afin de prévenir les éventuels abus auxquels pourraient se livrer des sites marchands tiers, notamment en instaurant des contraintes techniques relatives aux requêtes automatisées.

Nous vous demandons également de:

- + *Ne pas utiliser les fichiers à des fins commerciales* Nous avons conçu le programme Google Recherche de Livres à l'usage des particuliers. Nous vous demandons donc d'utiliser uniquement ces fichiers à des fins personnelles. Ils ne sauraient en effet être employés dans un quelconque but commercial.
- + *Ne pas procéder à des requêtes automatisées* N'envoyez aucune requête automatisée quelle qu'elle soit au système Google. Si vous effectuez des recherches concernant les logiciels de traduction, la reconnaissance optique de caractères ou tout autre domaine nécessitant de disposer d'importantes quantités de texte, n'hésitez pas à nous contacter. Nous encourageons pour la réalisation de ce type de travaux l'utilisation des ouvrages et documents appartenant au domaine public et serions heureux de vous être utile.
- + *Ne pas supprimer l'attribution* Le filigrane Google contenu dans chaque fichier est indispensable pour informer les internautes de notre projet et leur permettre d'accéder à davantage de documents par l'intermédiaire du Programme Google Recherche de Livres. Ne le supprimez en aucun cas.
- + *Rester dans la légalité* Quelle que soit l'utilisation que vous comptez faire des fichiers, n'oubliez pas qu'il est de votre responsabilité de veiller à respecter la loi. Si un ouvrage appartient au domaine public américain, n'en déduisez pas pour autant qu'il en va de même dans les autres pays. La durée légale des droits d'auteur d'un livre varie d'un pays à l'autre. Nous ne sommes donc pas en mesure de répertorier les ouvrages dont l'utilisation est autorisée et ceux dont elle ne l'est pas. Ne croyez pas que le simple fait d'afficher un livre sur Google Recherche de Livres signifie que celui-ci peut être utilisé de quelque façon que ce soit dans le monde entier. La condamnation à laquelle vous vous exposeriez en cas de violation des droits d'auteur peut être sévère.

À propos du service Google Recherche de Livres

En favorisant la recherche et l'accès à un nombre croissant de livres disponibles dans de nombreuses langues, dont le français, Google souhaite contribuer à promouvoir la diversité culturelle grâce à Google Recherche de Livres. En effet, le Programme Google Recherche de Livres permet aux internautes de découvrir le patrimoine littéraire mondial, tout en aidant les auteurs et les éditeurs à élargir leur public. Vous pouvez effectuer des recherches en ligne dans le texte intégral de cet ouvrage à l'adresse <http://books.google.com>



**Adoration Réparatrice,
36, rue d'Ulm,
Paris, V.**

H. 101/4

ATLAS GÉOGRAPHIQUE

POUR SERVIR A

L'HISTOIRE UNIVERSELLE DE L'ÉGLISE CATHOLIQUE

BIBLIOTHÈQUE

"Les Fontaines"

S J

60 - CHANTILLY

Cartes qui sont contenues dans l'Atlas de l'Histoire universelle de l'Eglise catholique.

- | | |
|---|--|
| <ol style="list-style-type: none">1. Planisphère physique.2. Carte de la dispersion des enfants de Noé.3. Carte de la route suivie par les Hébreux.4. Carte des tribus d'Israël.5. Royaumes Assyrio-Babyloniens.6. Empire de Cyrus.7. Syrie sous les Machabées.8. Palestine.9. Carte des pays où les Apôtres ont prêché l'Évangile.10. Empire Romain (<i>Partie orientale</i>), de l'an 100 à 410.11. Empire Romain (<i>Partie occidentale</i>), de l'an 100 à 410.12. Europe occidentale (de l'an 410 à 519). | <ol style="list-style-type: none">13. Empire Romain d'Orient (de l'an 410 ère chrétienne à 636).14. Europe occidentale (de l'an 519 à 771).15. Empire d'Occident sous Charlemagne (de l'an 771 à 814).16. Europe occidentale (de l'an 962 à 1492).17. Carte générale des Croisades (de l'an 1095 à 1270).18. Empire des Mongols (de l'an 1215 à 1267).19. Carte de l'Orient (de l'an 636 à 1453).20. Europe occidentale (de l'an 1492 à l'an 1519).21. Europe occidentale (de l'an 1519 à l'an 1780).22. Afrique.23. Asie.24. Amérique. |
|---|--|

ATLAS

GÉOGRAPHIQUE

DRESSÉ POUR

L'HISTOIRE UNIVERSELLE

DE

L'ÉGLISE CATHOLIQUE

DE L'ABBÉ ROHRBACHER

PAR

A. H. DUFOUR

PARIS

GAUME FRÈRES ET J. DUPREY, ÉDITEURS

RUE CASSETTE, 4

—
1864

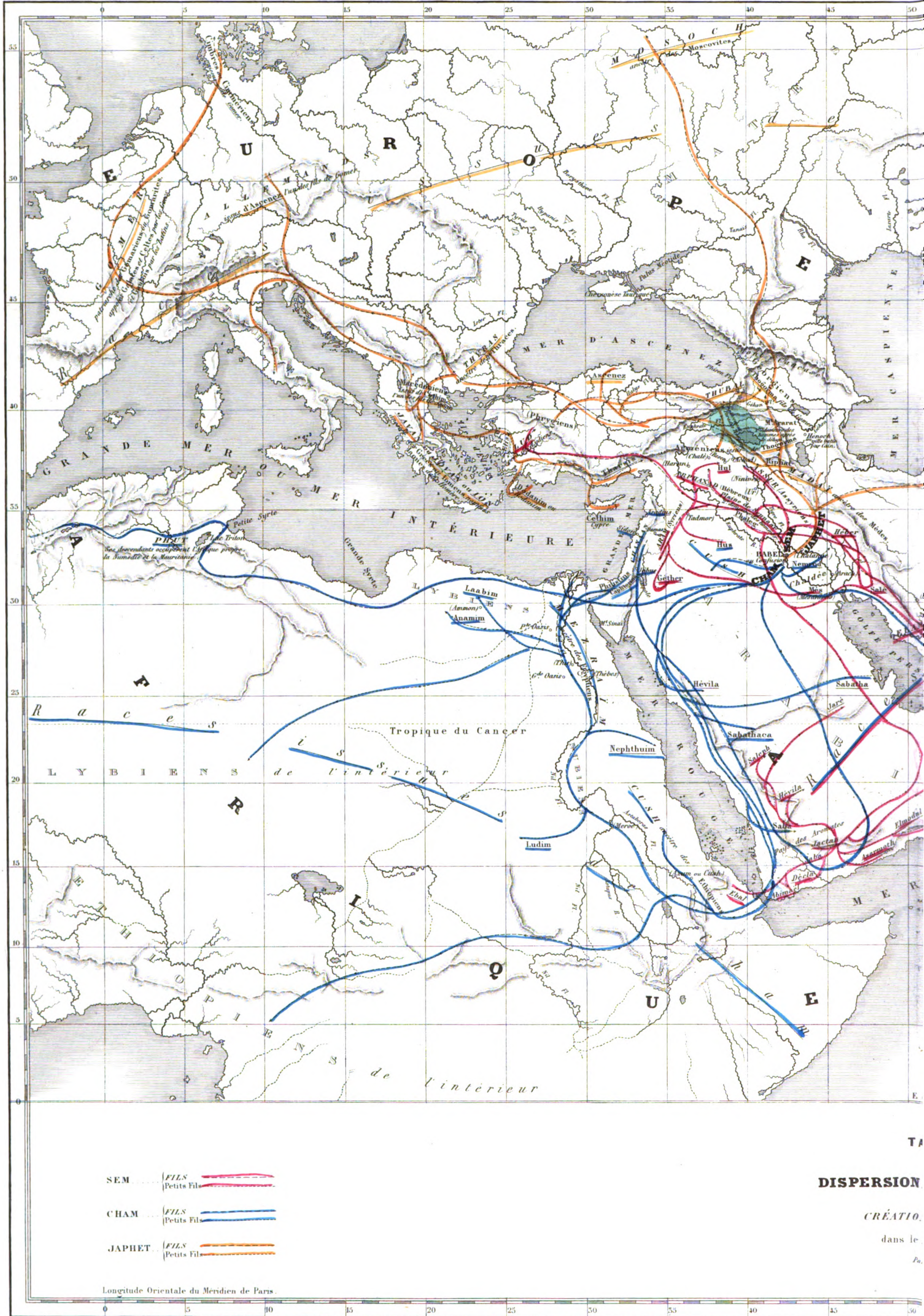
Droits de reproduction réservés.

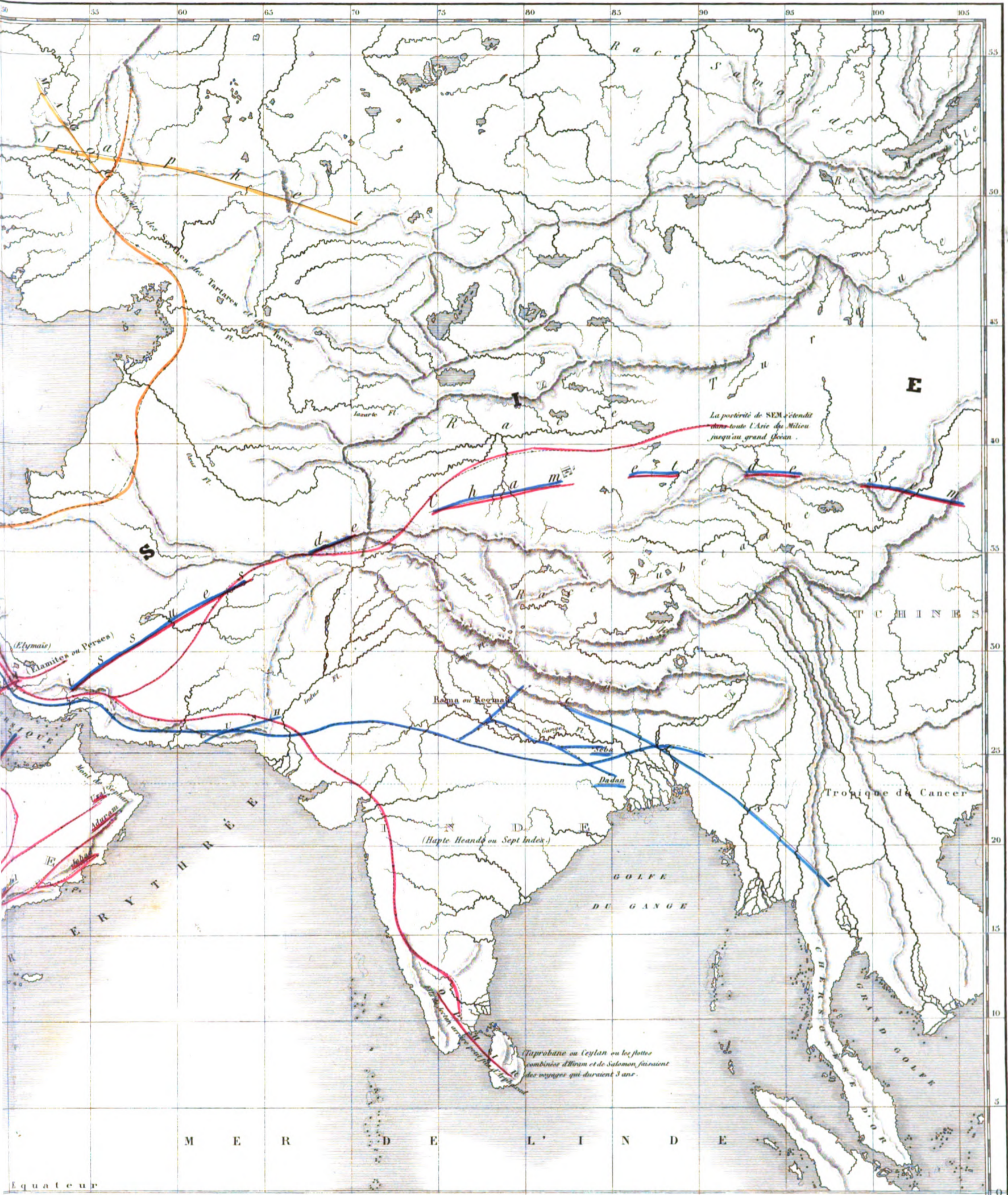


Gravé par A. Blondeau aîné

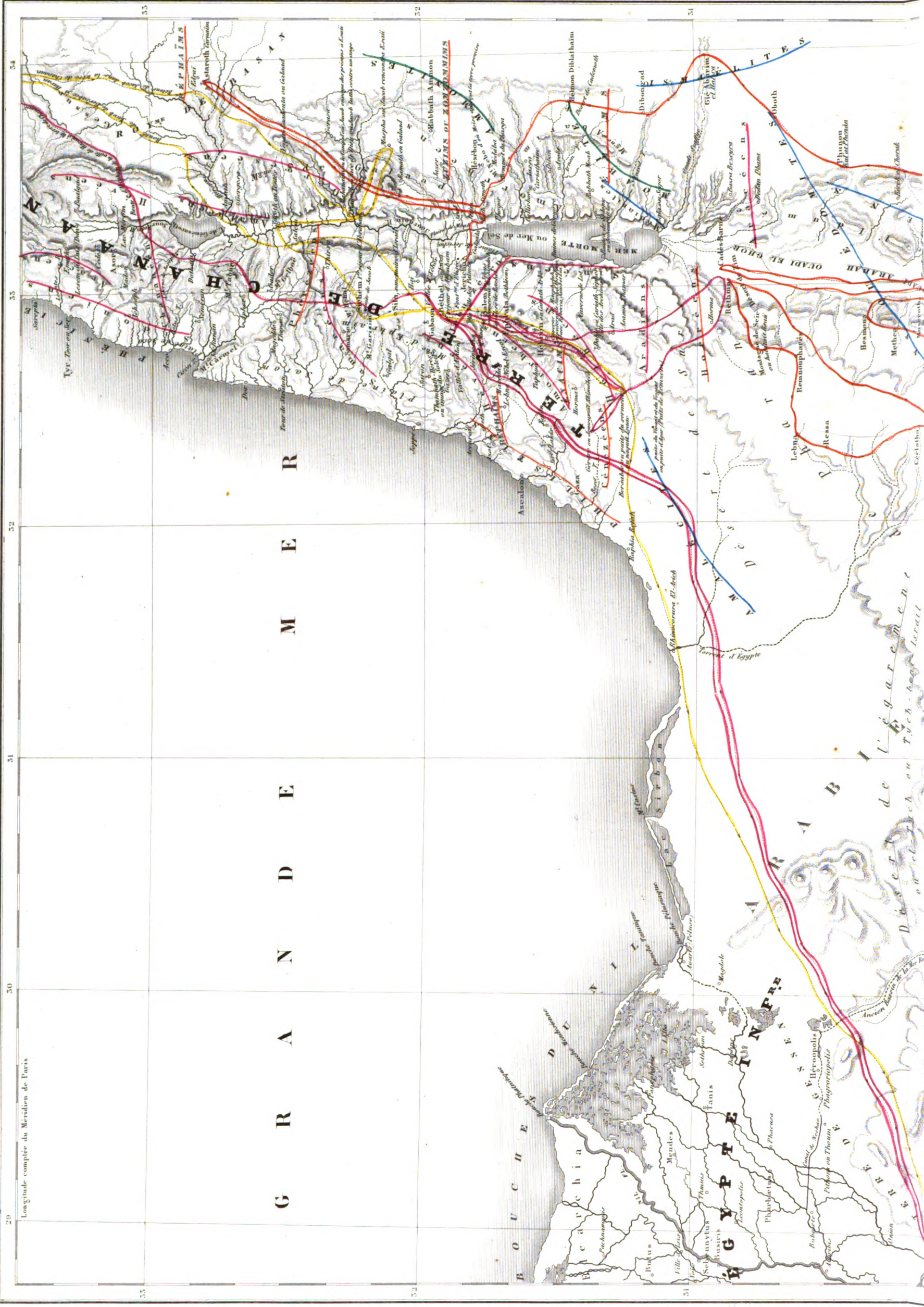
Imp. de la Revue

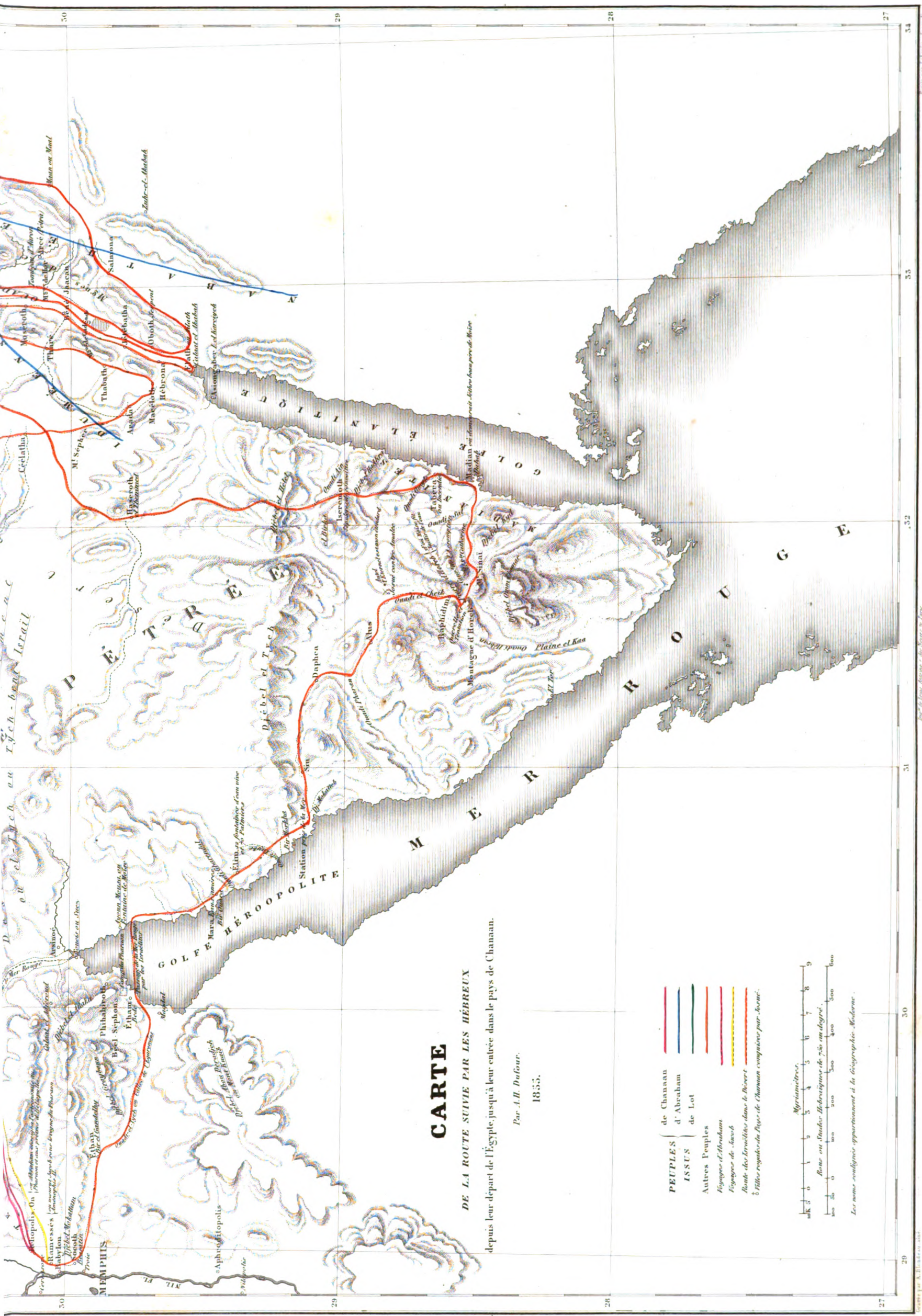






TABEAU
 DE LA
DISPERSSION DES ENFANTS DE NOÉ,
 OU
 DE LA
ORIGINE DES PEUPLES
 dans le 2^e âge du Monde.
 par A.H. Dufour.





CARTE
DE LA ROUTE SUIVIE PAR LES HÉBREUX

depuis leur départ de l'Égypte, jusqu'à leur entrée dans le pays de Chanaan.

Par A. H. DuFour.
 1855.

- PEUPLES de Chanaan
- ISSUS d'Abraham
- de Lot
- Autres Peuples
- Égypte et Chanaan
- Égypte de Saoud
- Route des Israélites dans le désert
- 5 Filles royales du pays de Chanaan comparées par Saoud.



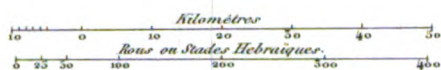
Les noms soulignés appartiennent à la Géographie Moderne.

Longitude comptée du Méridien de Paris

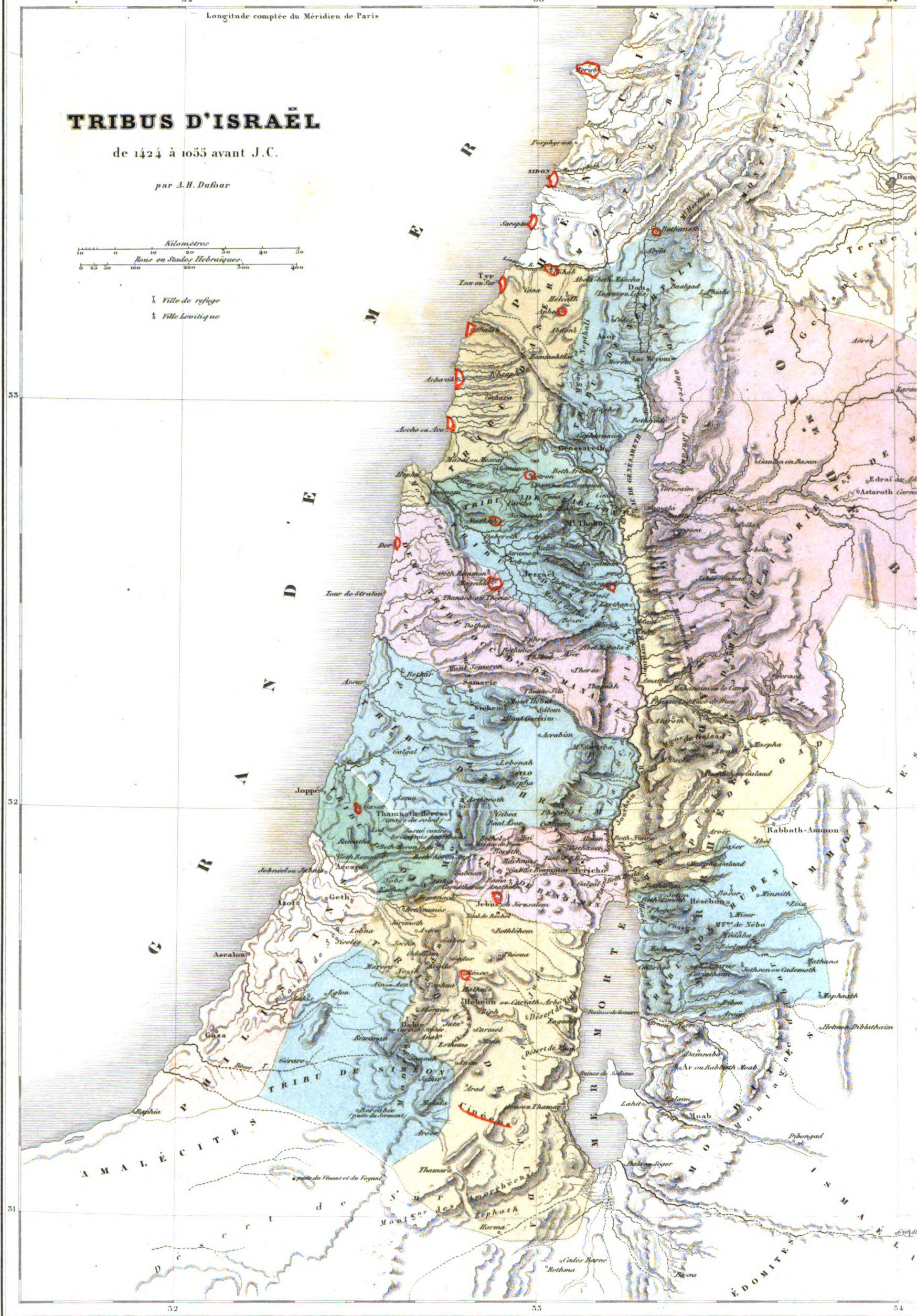
TRIBUS D'ISRAËL

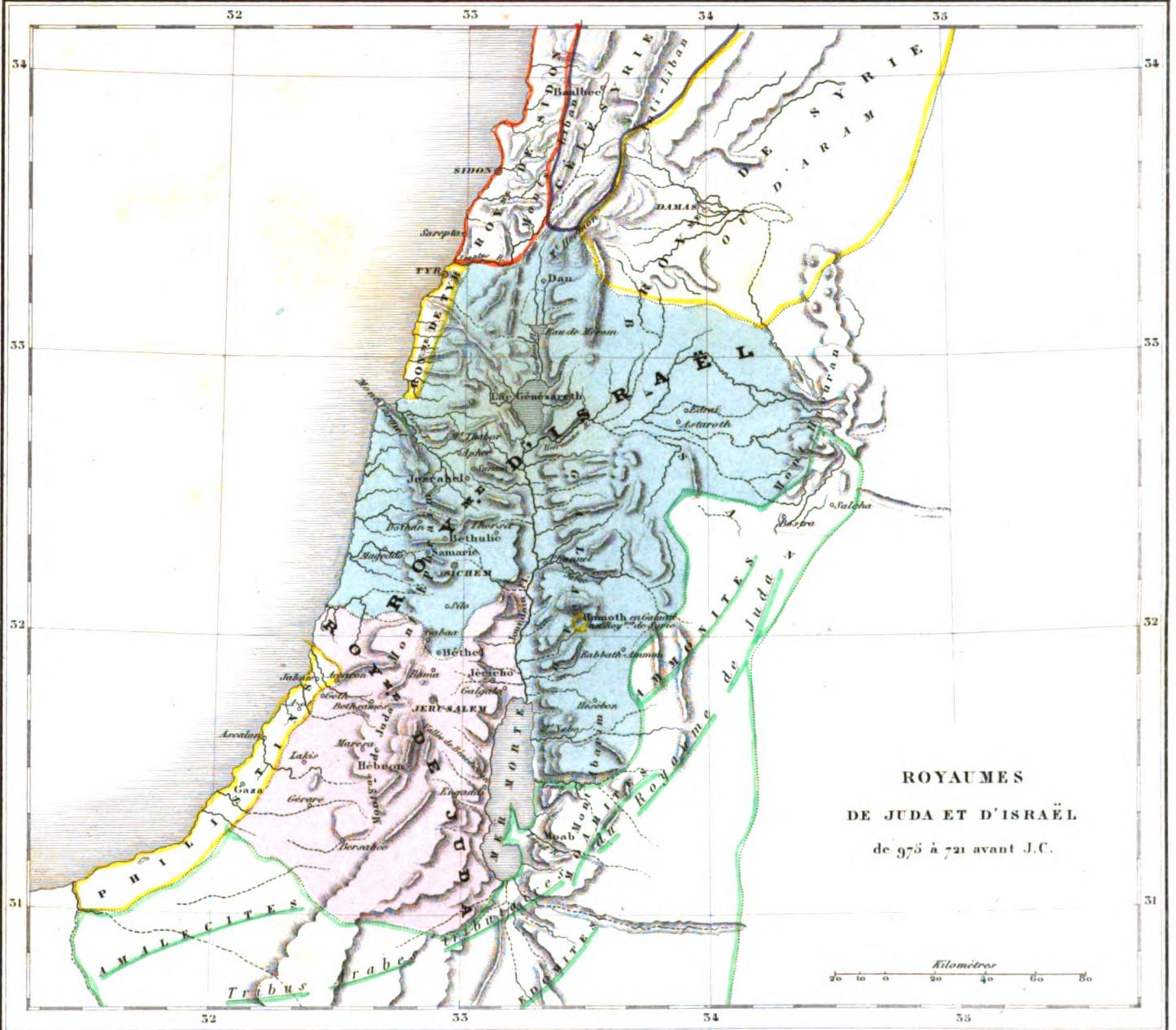
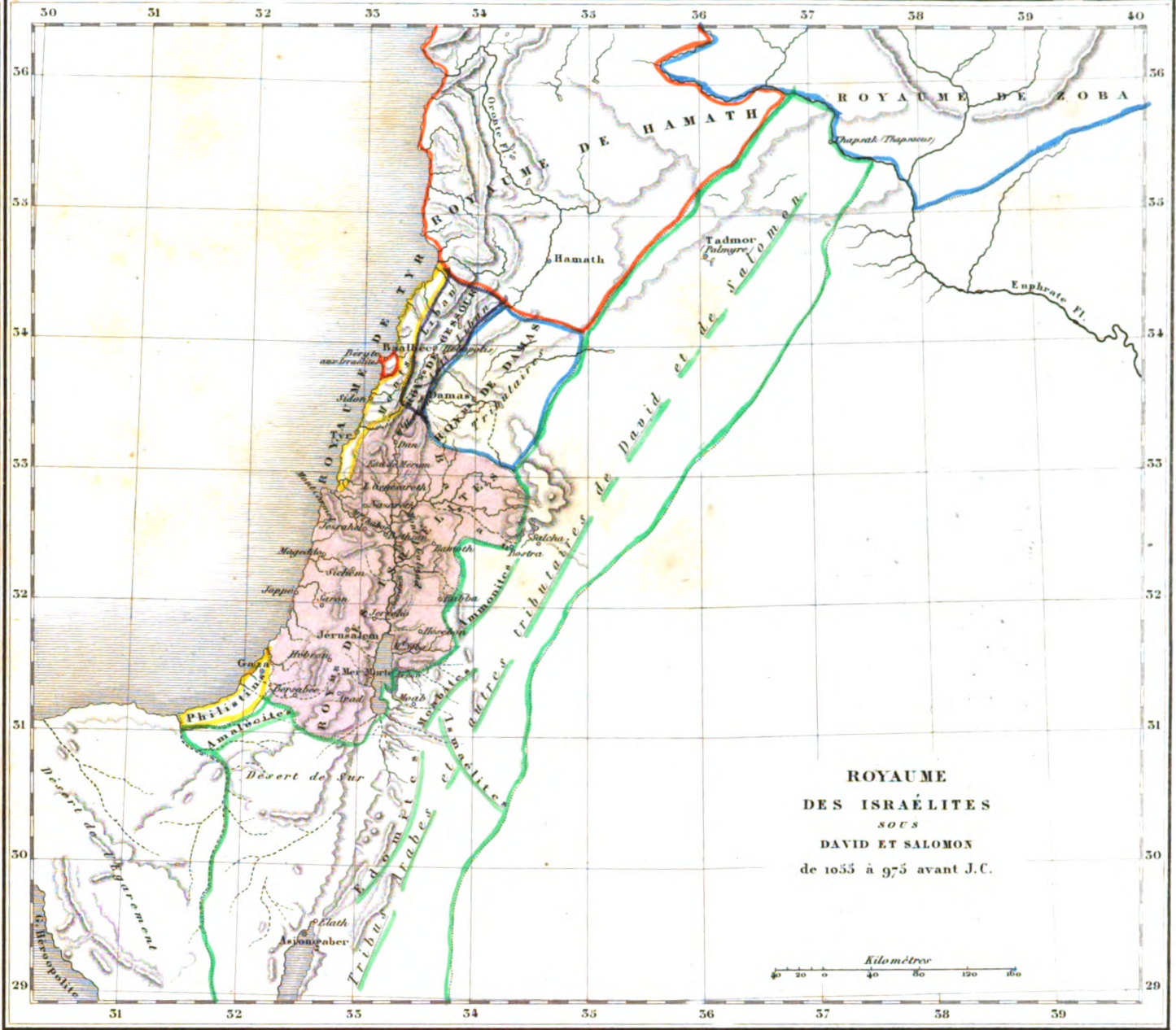
de 1424 à 1033 avant J.C.

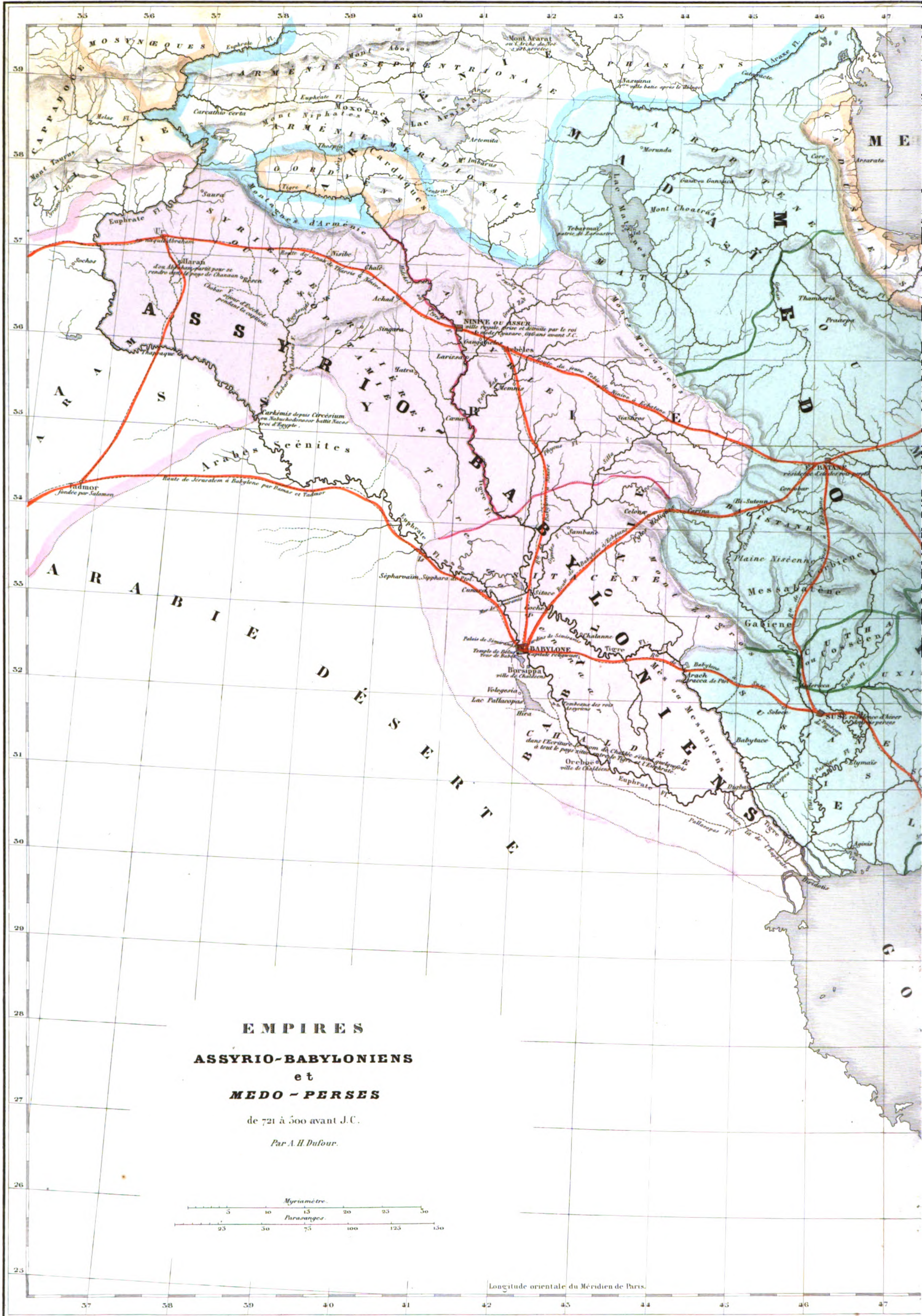
par A.H. Dufour

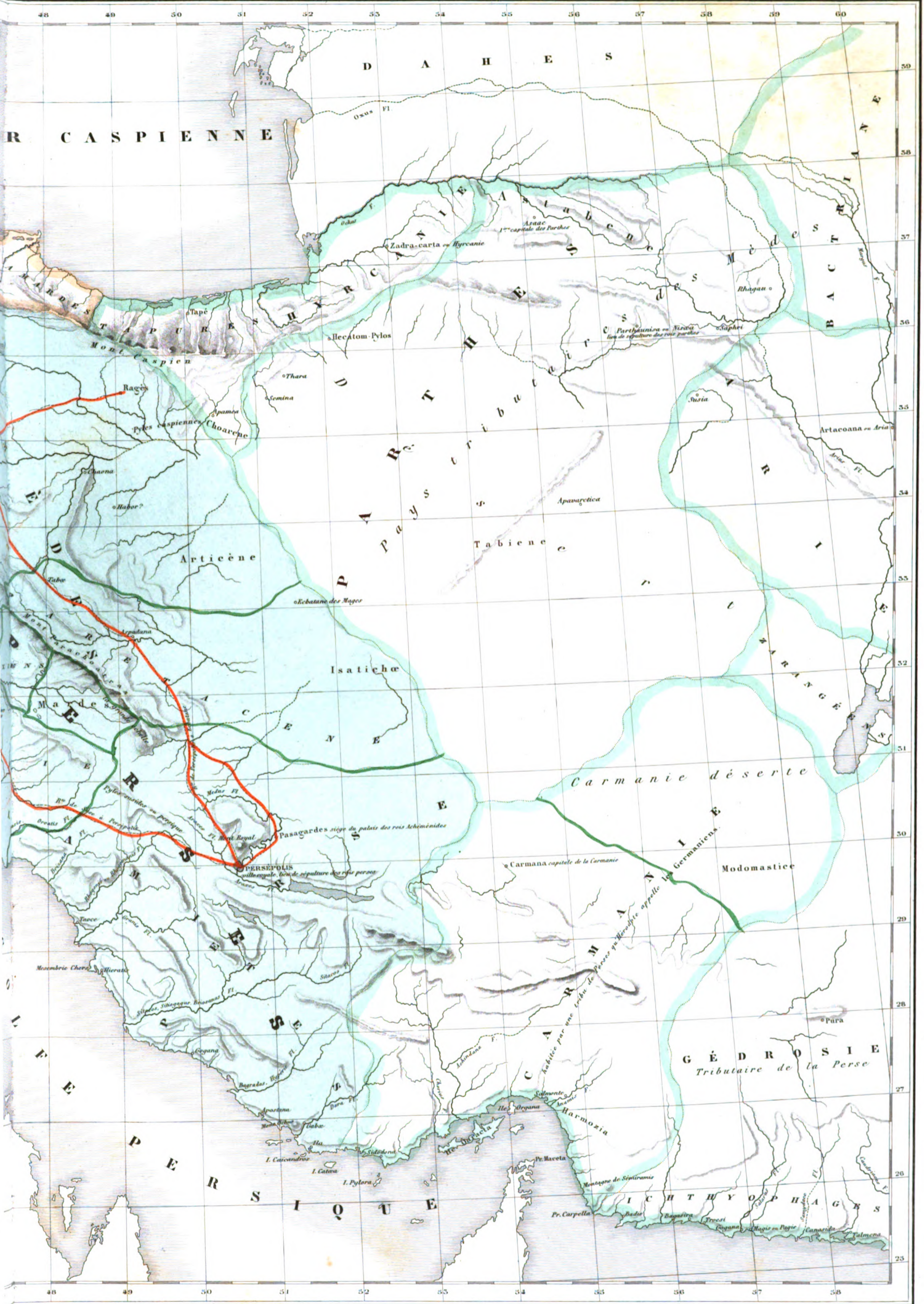


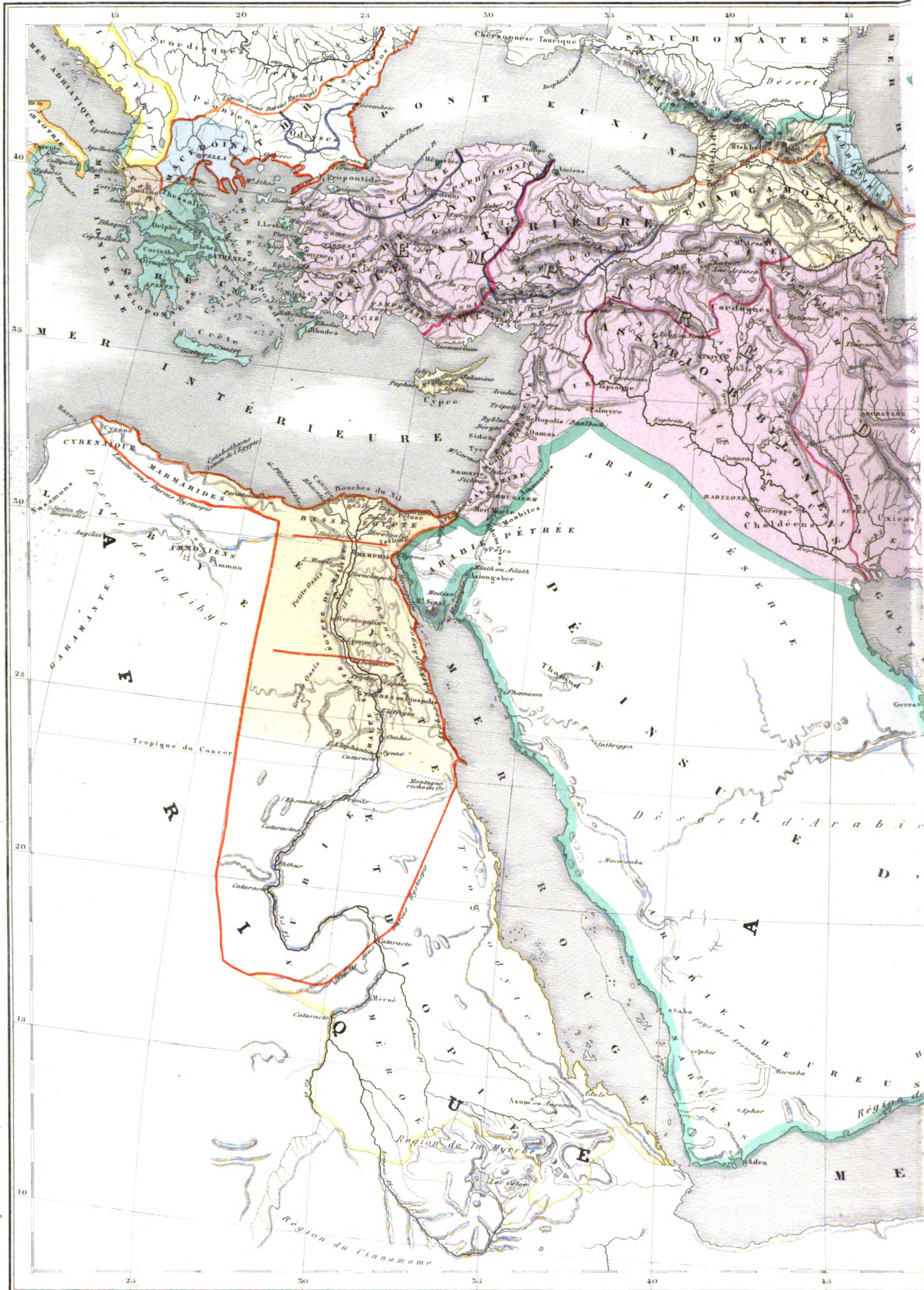
⌄ Ville de refuge
⌄ Ville Lévitique

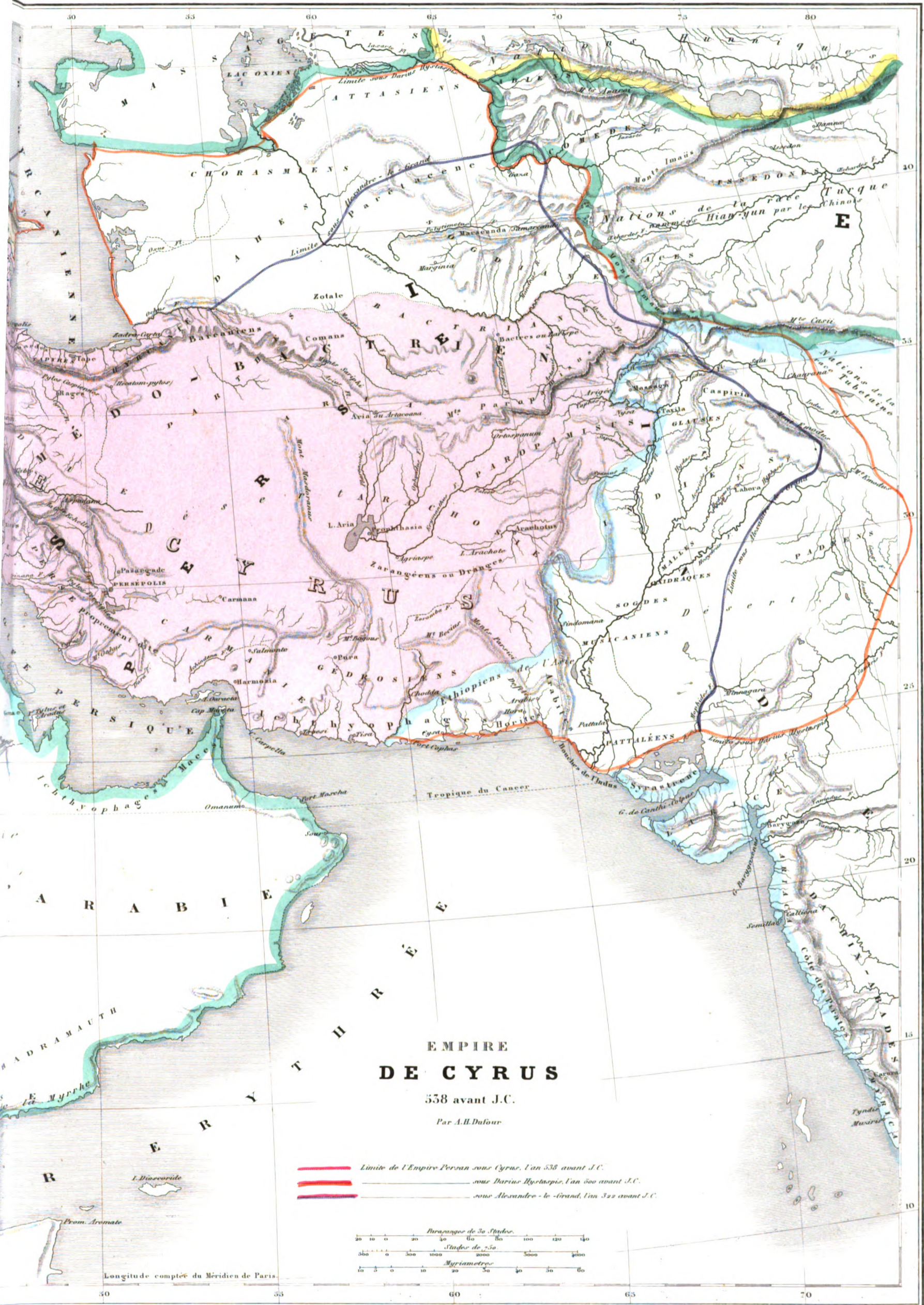


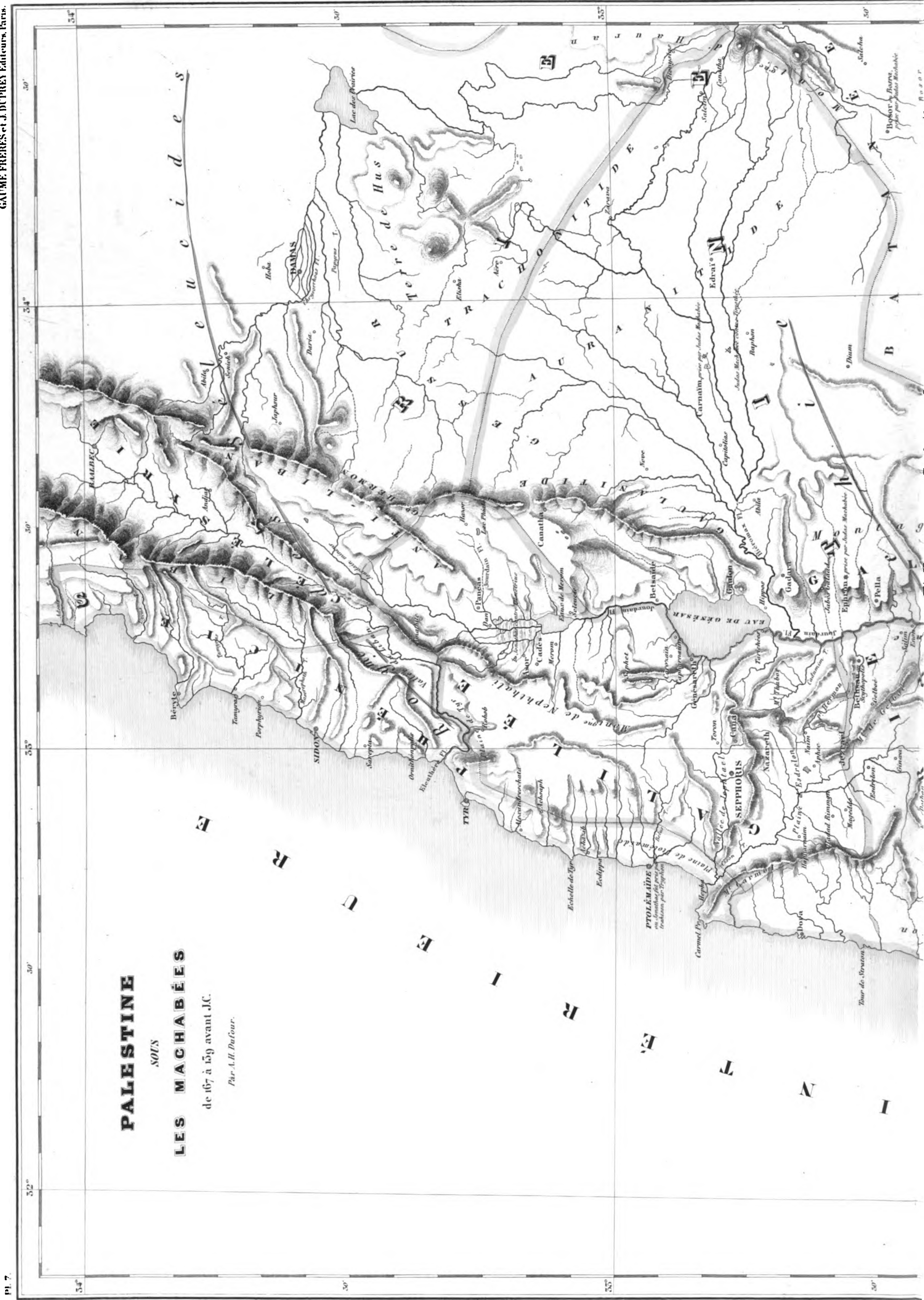














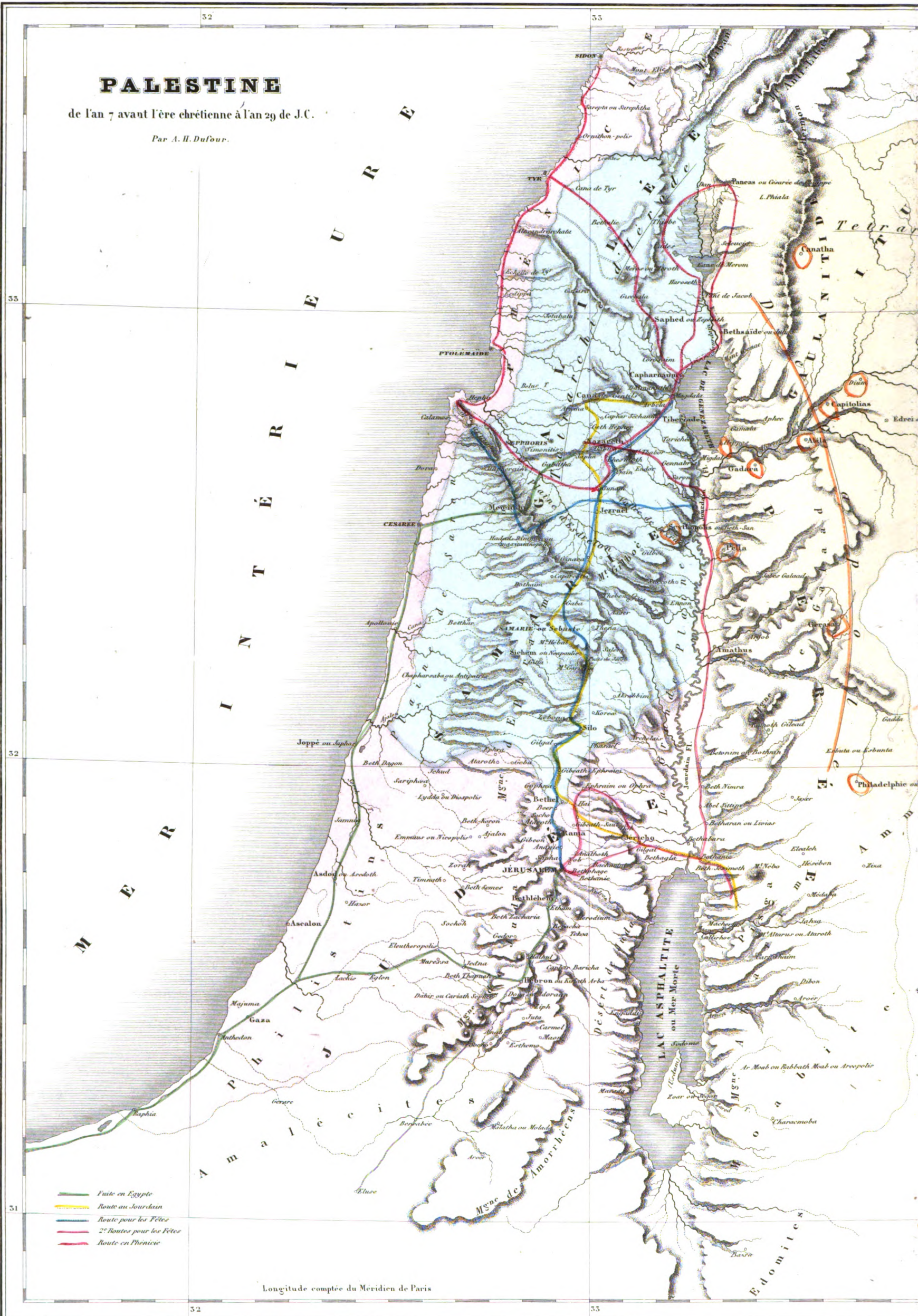
- • • Villages Européens
- △ Bataille gagnée
- ✕ Bataille perdue

Le Haut par le Nord. — Top. de J. de la Harpe. — 1848. — 1850. — 1852. — 1854. — 1856. — 1858. — 1860. — 1862. — 1864. — 1866. — 1868. — 1870. — 1872. — 1874. — 1876. — 1878. — 1880. — 1882. — 1884. — 1886. — 1888. — 1890. — 1892. — 1894. — 1896. — 1898. — 1900. — 1902. — 1904. — 1906. — 1908. — 1910. — 1912. — 1914. — 1916. — 1918. — 1920. — 1922. — 1924. — 1926. — 1928. — 1930. — 1932. — 1934. — 1936. — 1938. — 1940. — 1942. — 1944. — 1946. — 1948. — 1950. — 1952. — 1954. — 1956. — 1958. — 1960. — 1962. — 1964. — 1966. — 1968. — 1970. — 1972. — 1974. — 1976. — 1978. — 1980. — 1982. — 1984. — 1986. — 1988. — 1990. — 1992. — 1994. — 1996. — 1998. — 2000. — 2002. — 2004. — 2006. — 2008. — 2010. — 2012. — 2014. — 2016. — 2018. — 2020.

PALESTINE

de l'an 7 avant l'ère chrétienne à l'an 29 de J.C.

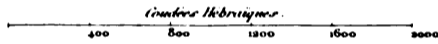
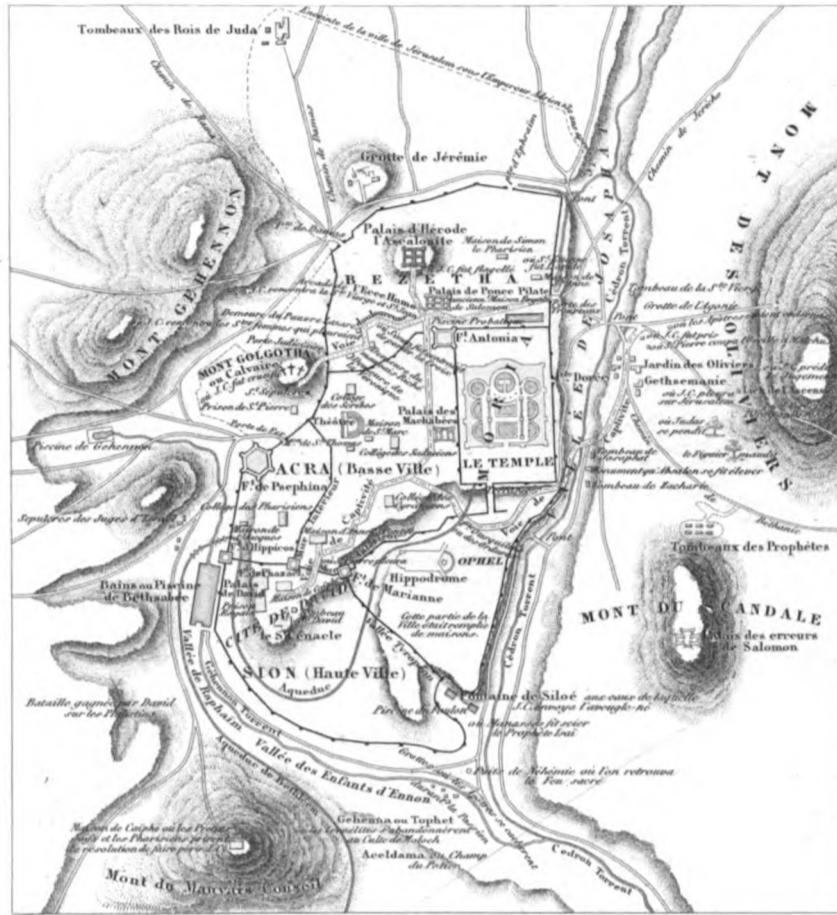
Par A. H. Dufour.




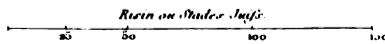
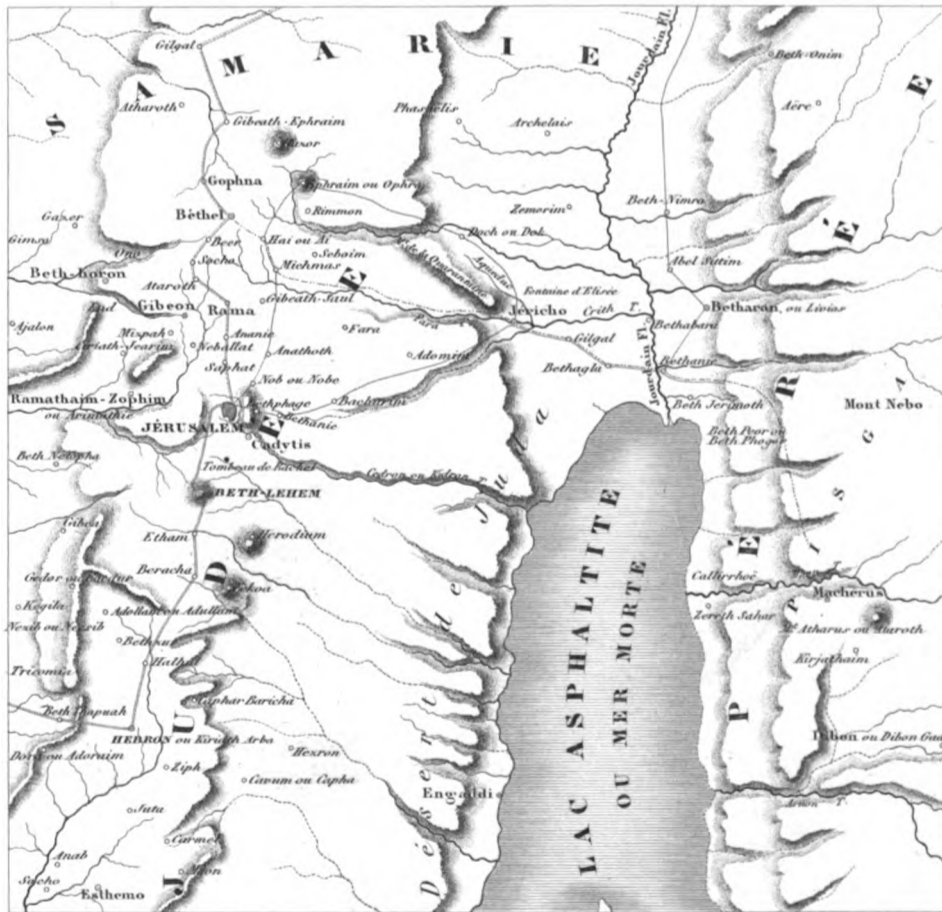
Gravé par Baynaud

Top. de l'ouv. 1870

JÉRUSALEM.



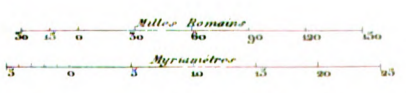
ENVIRONS DE JÉRUSALEM.





**VOYAGES
DES APÔTRES**
de l'an 29 à l'an 100 de J.C.

Par A.H. DuBois

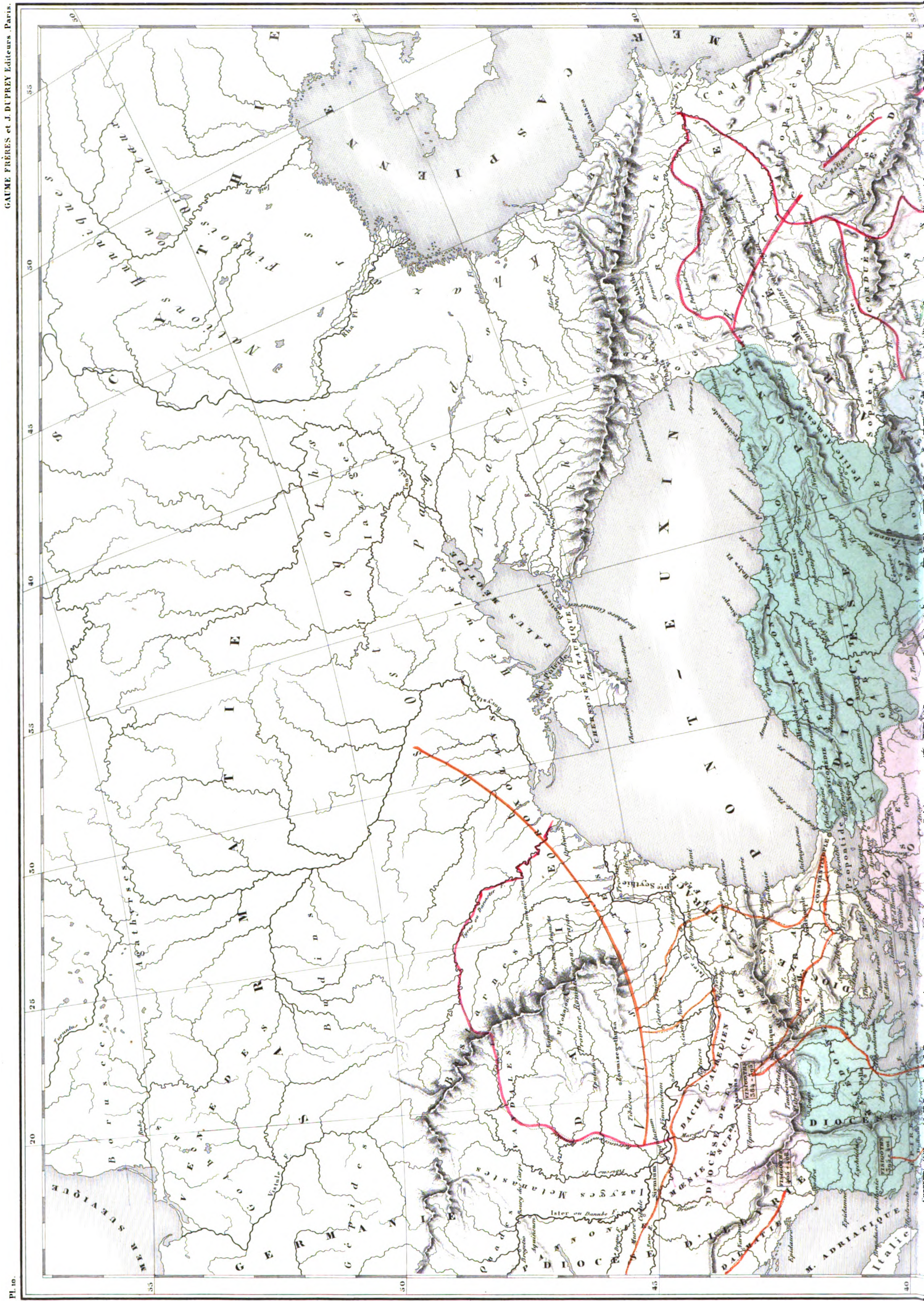


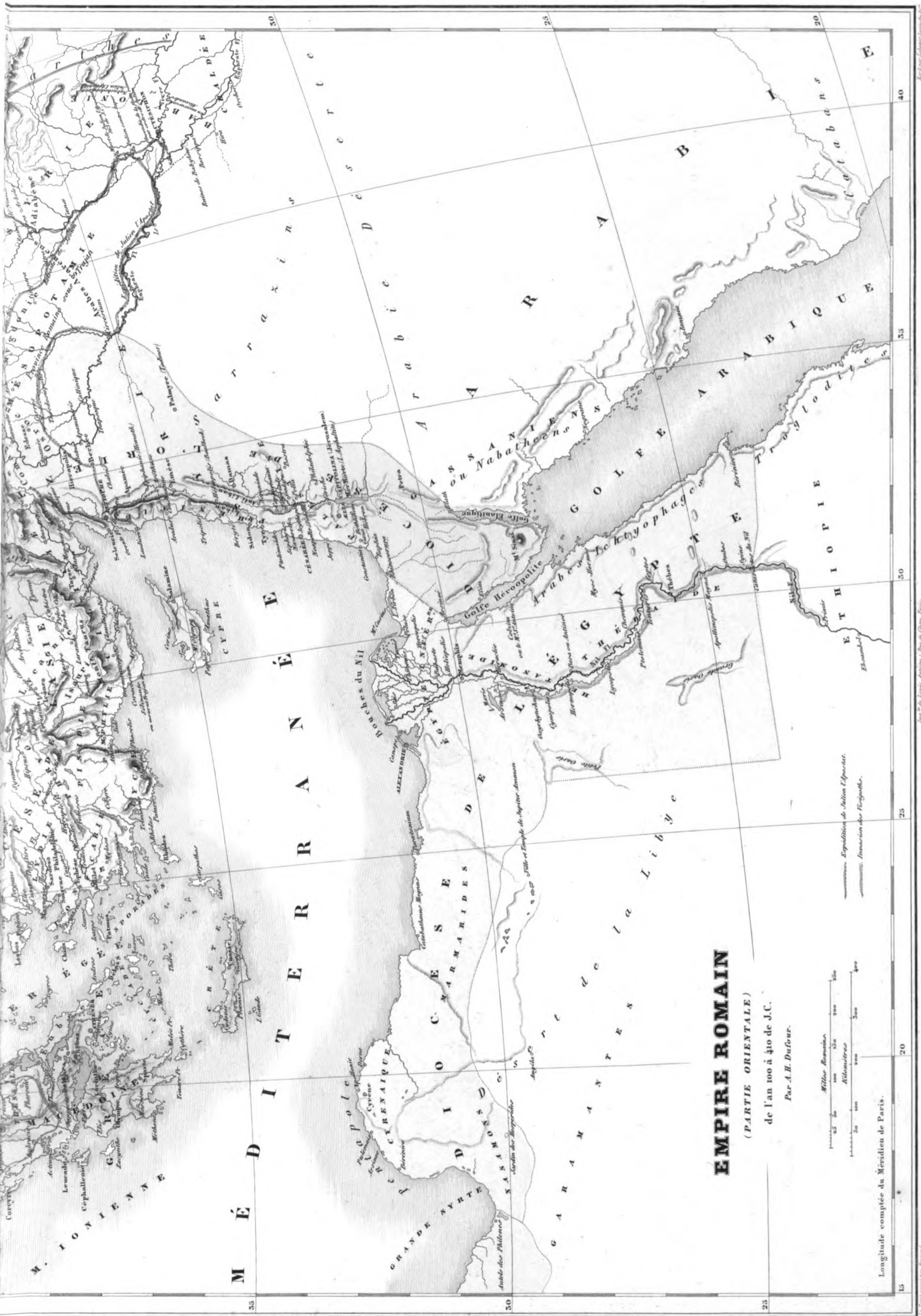
- Voyages de S^t Paul
- S^t Pierre
- S^t Jean
- S^t Marc
- S^t Luc

Longitude comptée du Méridien de Paris



La Lettre par Lettre, Lavoisier et al.






EMPIRE ROMAIN

(PARTIE ORIENTALE)

de l'an 100 à 410 de J.C.

Par A.H. DuTour.



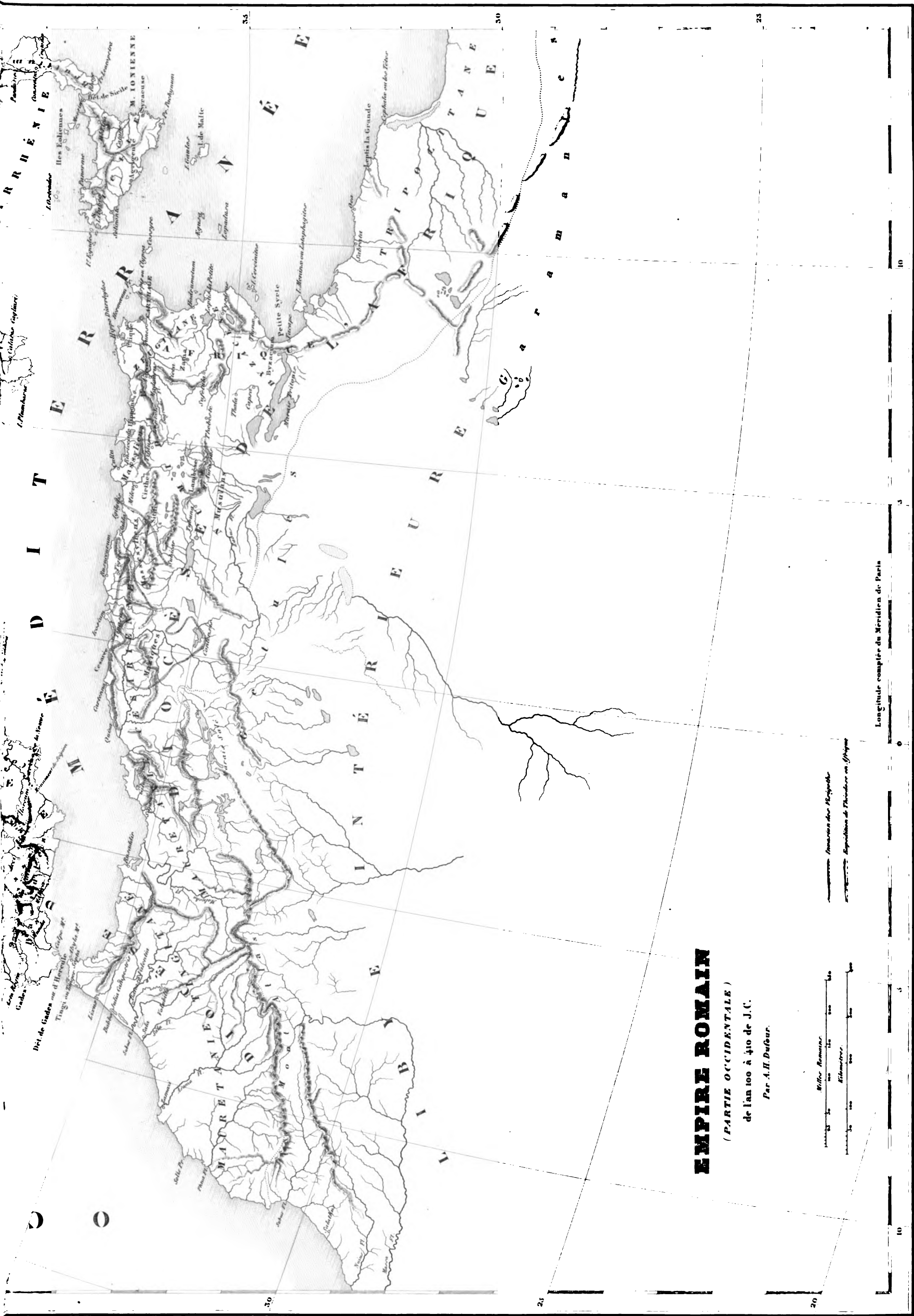
Longitude comptée du Méridien de Paris.

15 20 25 30 35 40 45 50 55 60

Expédition de Jules César.
Années de l'Empire.

Imprimerie de la Bibliothèque Nationale.






EMPIRE ROMAIN

(PARTIE OCCIDENTALE)

de l'an 100 à 410 de J.C.

Par A.H. Dufour.



Longitude comptée de Méridien de Paris

20

25

30

10

5

0

5

10

25


30

35

EUROPE

de l'an 410 à l'an 519 de J.C.

Par A.H. Dufour.



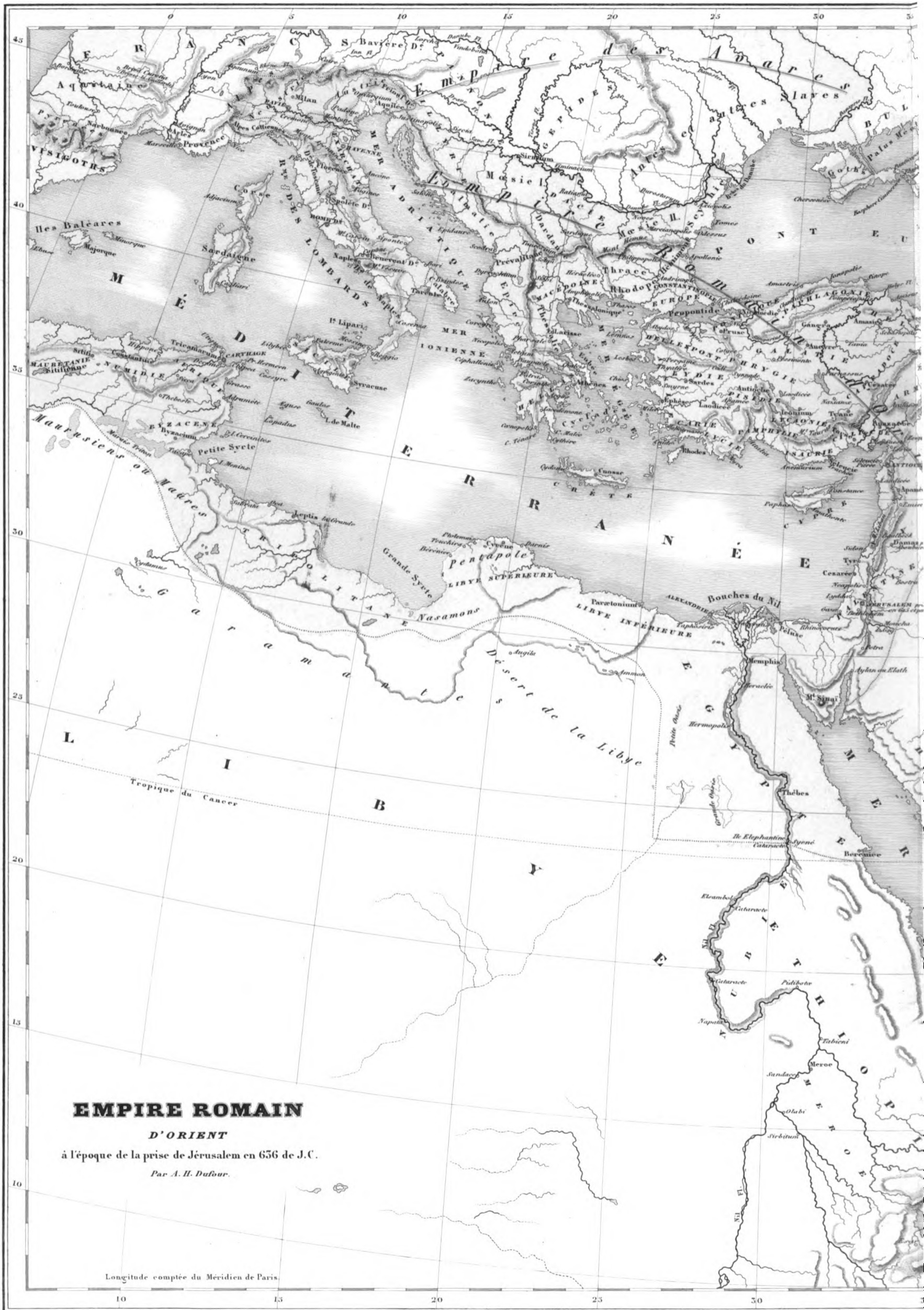
Invasion des Huns, sous la conduite d'Attila.

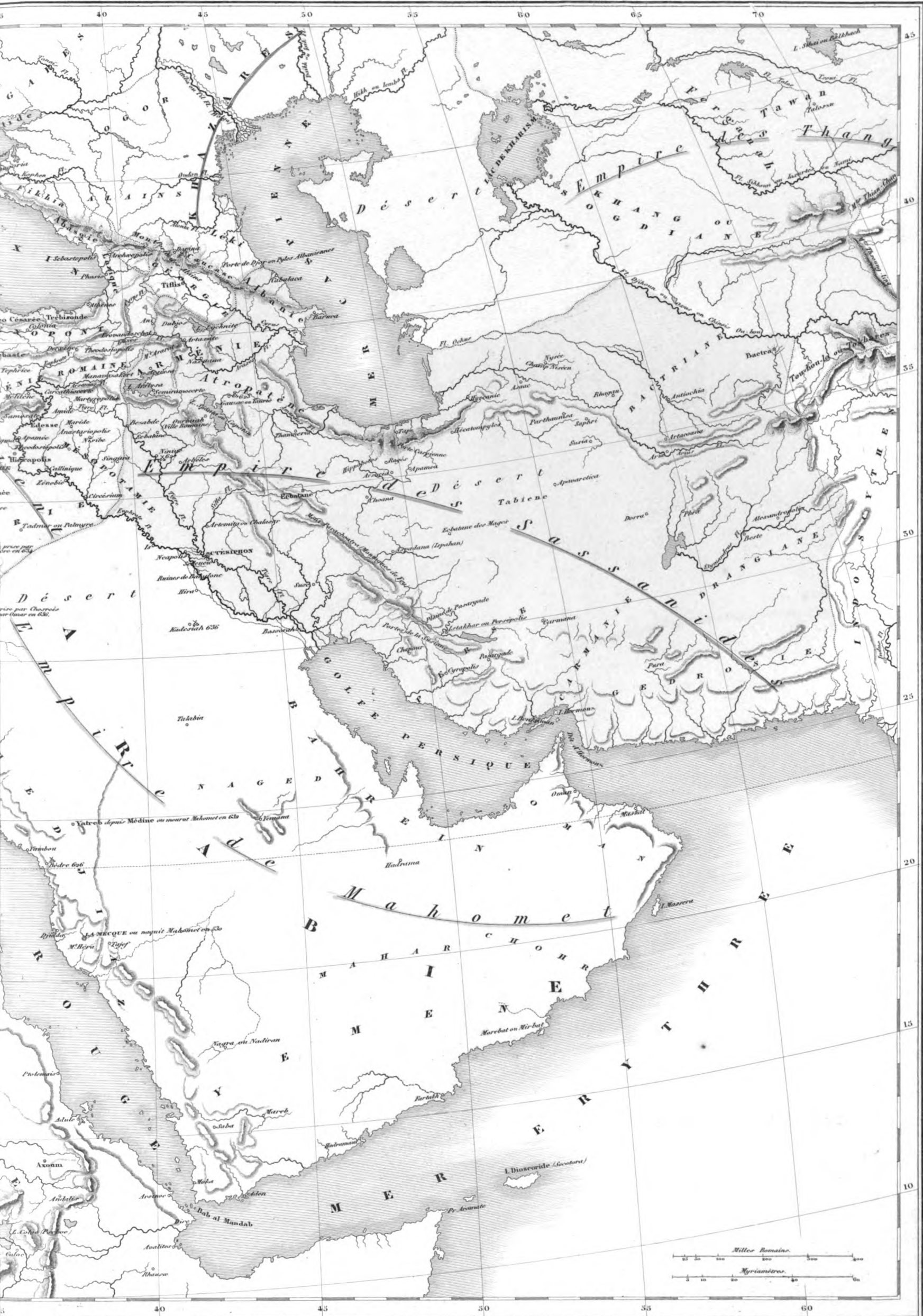


Le Trait par Reyraud

Imp. de Louis Armand









27. Travaux par Roussaud 28. D'après les cartes de l'Institut de France.



1, rue de Clug, Paris

La Lettre par Lubanski et Lacroix



Le Trait, gravé par Raynaud

111 112 113 114 115 116 117 118 119 120 121 122 123 124 125 126 127 128 129 130 131 132 133 134 135 136 137 138 139 140 141 142 143 144 145 146 147 148 149 150 151 152 153 154 155 156 157 158 159 160 161 162 163 164 165 166 167 168 169 170 171 172 173 174 175 176 177 178 179 180 181 182 183 184 185 186 187 188 189 190 191 192 193 194 195 196 197 198 199 200

Imp. de Louis-Alexandre







La Lettre par Sébastien et Lorraine





Longitude comptée du Méridien de Paris.




EMPIRE DES MONGOLS

à l'époque de Koublai Khan ou Chi Tsou

de l'an 1215 à l'an 1267 de J.C.

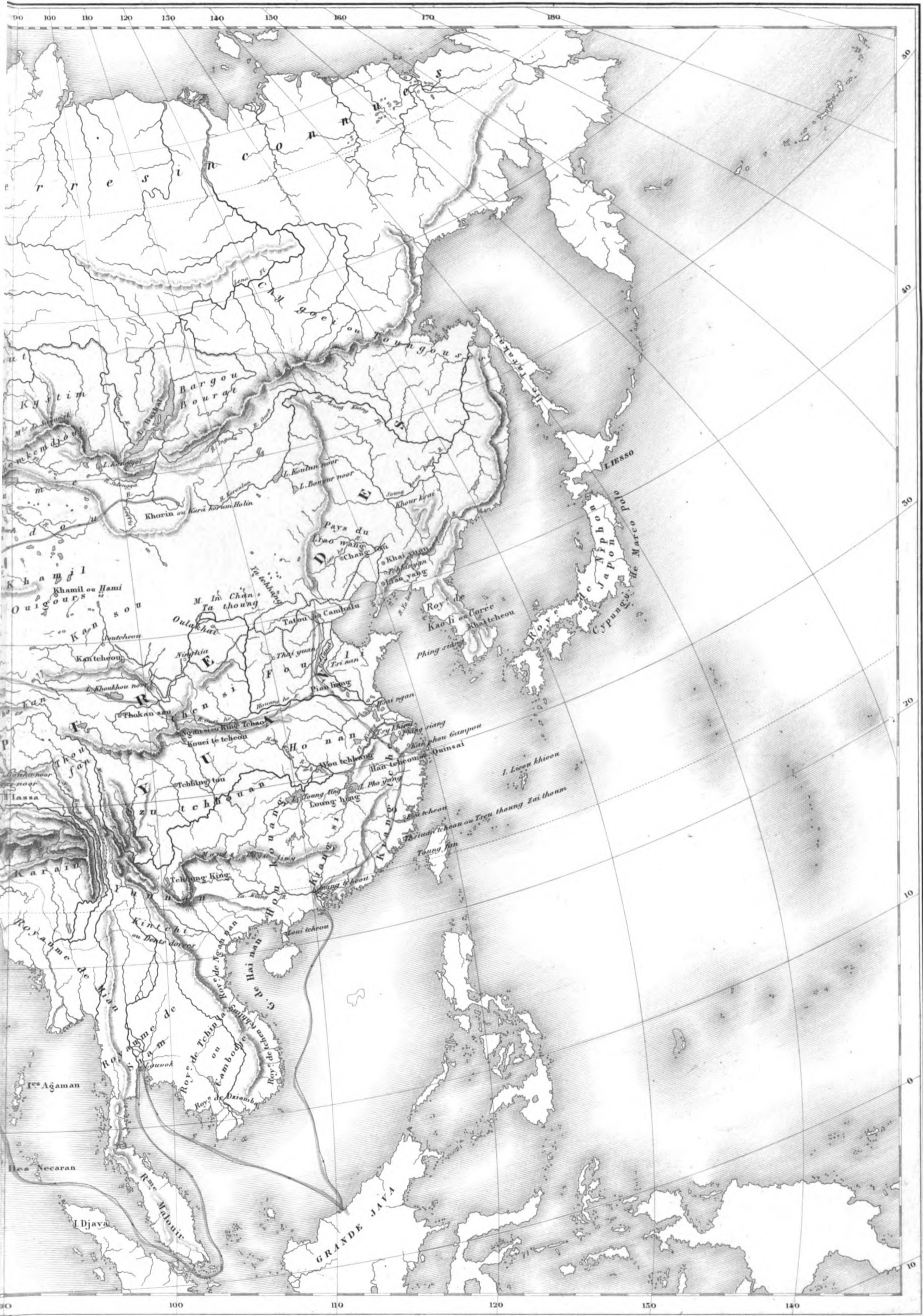
Par A.H. Dufour.

- Route de Marc Paul.
- Route de Rubruquis.



Le Trait par Raymond.

Imp. de Lasserre.



Planis. 2. rive de Ching Fou.

La Lettre par Lohsin et Larrin.

CARTE DE L'ORIENT

depuis l'an 656 jusqu'à l'an 1453

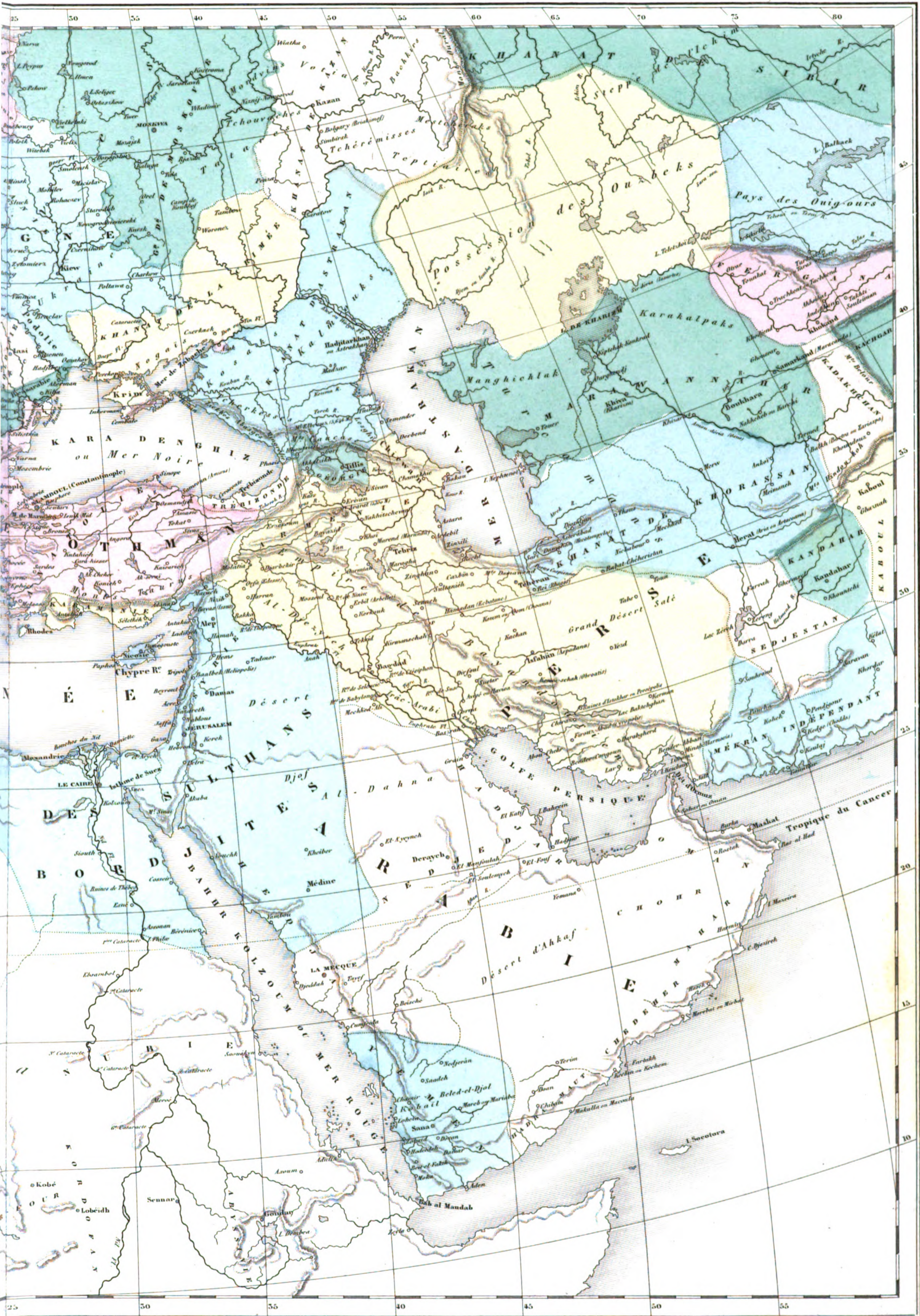
DE LA PRISE DE CONSTANTINOPLE PAR MOHAMMED II.

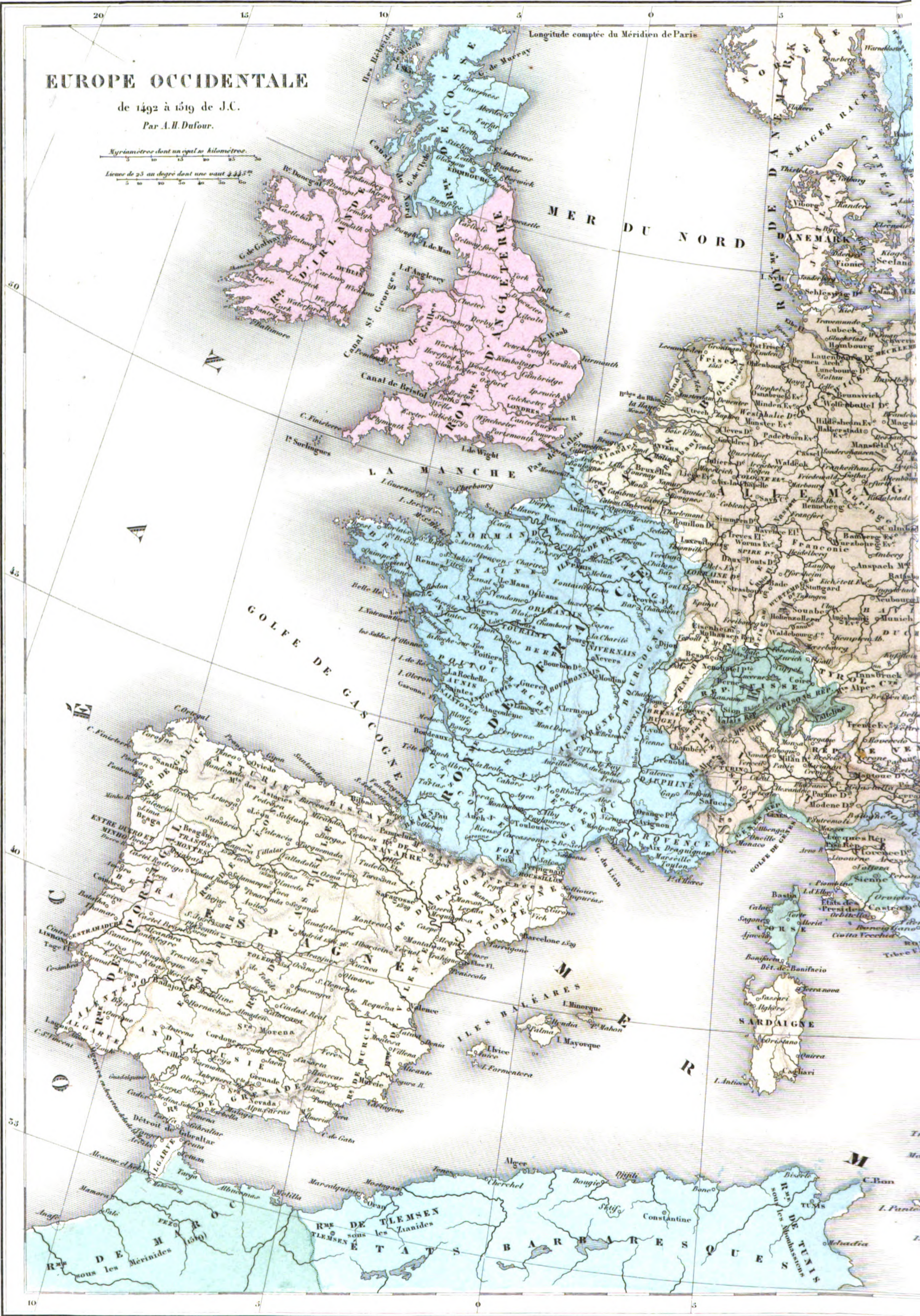
Dressée par A.H. DuRoi.



La Part par Raymond

Imp. de Louis Assolant














AFRIQUE

Dressée par A.H. Dufour.

Mesures Géographiques



Longitude comptée du Méridien de Paris

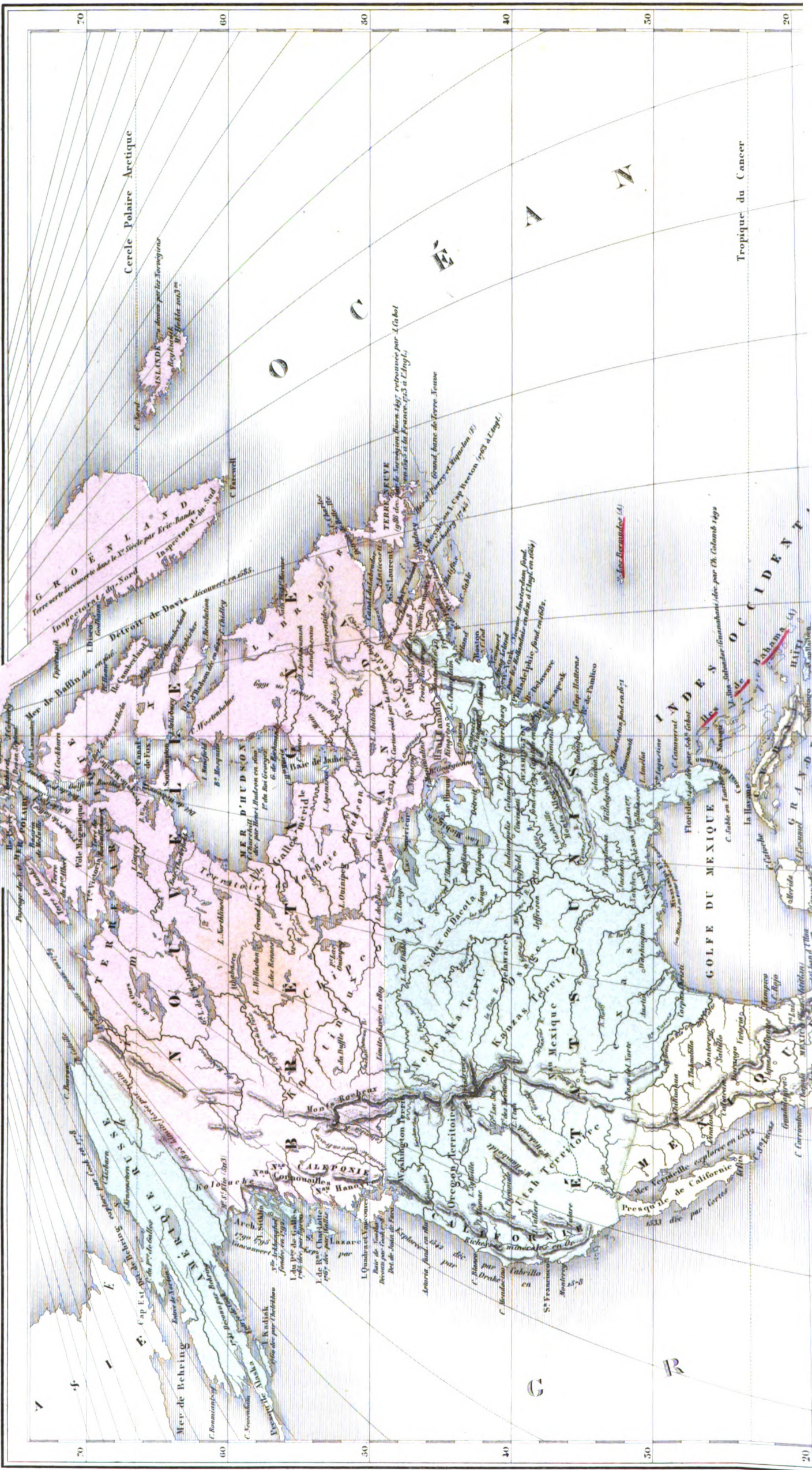




Le Trait par Raymond



Imp. de la Librairie de la Cour, 1, Paris.





Tropique du Cancer

GOLFE DU MEXIQUE

ANTILLES

Équateur ou Ligne Equinoxiale

Tropique du Capricorne

GUATEMALA

COSTA RICA

PANAMA

ANTILLES

A T L A N T I Q U E

A T L A N T I Q U E

A T L A N T I Q U E

A T L A N T I Q U E

A T L A N T I Q U E

A T L A N T I Q U E

A T L A N T I Q U E

A T L A N T I Q U E

A T L A N T I Q U E

A T L A N T I Q U E

A T L A N T I Q U E

A T L A N T I Q U E

A T L A N T I Q U E

201/4

156.618

